

radwanderLahn

Servicehotline: 0800/7236389



Beanstandungen und Reklamationen zum Radweg?

Bitte informieren Sie uns und teilen Sie uns den Problemstandort mit!

Der Standort läßt sich durch die **Standortnummer** identifizieren.



Die Schilder mit den Standortnummern finden Sie an allen Wegweiserpfosten.



Sparkasse Marburg-Biedenkopf

skmb.de



Freie Bahn für Radler – mit den Fahrradzügen der Kurhessenbahn unterwegs.



Kombinieren Sie Ihre Radtour mit einer Fahrt in den Fahrradzügen der Kurhessenbahn. Informationen und Fahrpläne unter www.kurhessenbahn.de

Kurhessenbahn

Movelo-E-Bike-Region Lahntal

Verleihstation

- **Wetter:** Shell-Tankstelle, Bahnhofstr. 32, 35083 Wetter; Tel.: 0 64 23/96 30 33, Öffnungszeiten: täglich 5.00 – 24.00 Uhr

Akkuwechselstationen

- **Wollmar:** Landgasthof Zur Linde, Oliver Freiling, Linden-berg 7, 35117 Münchhausen-Wollmar; Tel.: 0 64 57/473; Öffnungszeiten: täglich außer Dienstag 11.30 – 24.00 Uhr
- **Münchhausen:** Waldgasthaus Christenberg, Ulrike Wenzel, Christenberg 3, 35117 Münchhausen; Tel.: 0 64 57/368; Öffnungszeiten: täglich außer Montag ab 11.30 Uhr oder nach telefonischer Absprache

Sehenswert/Besuchenswert


- **Otto-Ubbelohde-Haus**, Otto-Ubbelohde-Weg 30, Goßfelden; Öffnungszeiten: Sa. u. So. 11.00 – 17.00 Uhr



Die Wirkungsstätte des Künstlers in der Lahnaue von Osten

- **Hessenbank**, Hessens längste Bank, in der Nähe Schwedenschanzen u. Judenfriedhof
- **Fachwerkstadt Wetter** mit historischem Marktplatz, Resten mittelalterlicher Stadtbefestigung und -mauer, frühgotischer **Stiftskirche** aus dem 13. Jhd., Öffnungszeiten: Montag bis Samstag 17.00 – 19.00 Uhr, Sonntag 9.00 – 11.30 Uhr, und **alter Synagoge**, Besichtigung nach Vereinbarung Tel.: 0 64 23/96 44 89
- **Christenberg** (387 m), Christenberger Straße, Münchhausen, mit Resten der keltisch-fränkischen **Kesterburg**, **Martinskirche** aus dem 11. Jhd., und dem alten **Küster-**

Die alte Lahnbrücke in Goßfelden und der Wollenberg im Hintergrund könnten als Vorbild für diese Illustration zu »Die weiße und die schwarze Braut« herangezogen worden sein



- und **Backhaus** aus dem 19. Jhd., Schlüssel für Kirche und Küsterhaus im Waldgasthaus Christenberg (siehe oben)
- **Naturschutzgebiet Franzosenwiesen** mit seltener Flora und Fauna
- **Burgruine Mellnau**, ganzjährig geöffnet, Schlüssel für Burgturm: Tel.: 0 64 23/23 09 oder 0 64 23/5 15 25

Tourist-Informationen

- **Wetter – Burgwald-Touristservice**
Marktplatz 1, 35083 Wetter; Telefon: 0 64 23/82 70
Mail: info@burgwald-touristservice.de

Zusätzliche Informationen

- **TOuR GmbH Marburg-Biedenkopf**
Im Lichtenholz 60, 35043 Marburg (Lahn)
Telefon: 0 64 21/4 05 13 45
Mail: tour@marburg-biedenkopf.de
- www.radroutenplaner.hessen.de

Herausgeber: TOuR GmbH Marburg-Biedenkopf – alle Angaben ohne Gewähr

Ital. Eis Cafe

Dolomiti

Inh. Giuseppe Carroccio

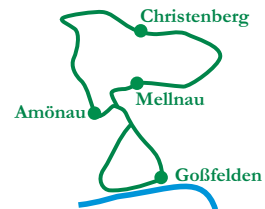
- Speiseeis
- Große Außenterasse
- Waffeln und Snacks (von Sept. - April)
- Mobiler Eiswagen für Veranstaltungen
- Schlauchomat

Kandelgasse 1 - 35083 Wetter - Tel.: 06423 / 4246

Otto-Ubbelohde-Radweg zu den Motiven von Grimms Märchen

StadtLandLahn

radwanderLahn 4



www.stadtlandlahn.de

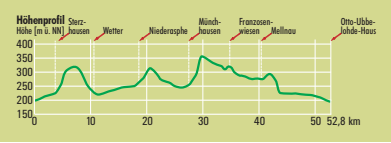


RadwanderLahn

Unter diesem Leitmotiv haben wir für Sie die schönsten Radrouten an der Lahn und ihren Nebenflüssen zusammen gestellt. Unsere Broschüren informieren über Sehenswürdigkeiten, Streckenverlauf und -charakteristik, Anbindung an den Nahverkehr und viele andere Details, die die individuelle Routenplanung erleichtern.


Routencharakteristik

53 km vom Otto-Ubbelohde-Haus über Sterzhausen (208 m), Wetter (210 m), Amönau (220 m), Niederasphe (250 m), den Christenberg (387 m), die Franzosenwiesen, Mellnu (360 m),



und wieder Wetter auf gut ausgebauten Wegen oder verkehrsarmen Straßen.

Ubbelohde-Radweg: Auf den Spuren des Malers (1867-1922)



Die Route verbindet das Otto-Ubbelohde-Haus, Wohnhaus und Atelier des Malers, in Goßfelden mit Orten im Burgwald, die er für seine Grimm-Märchenillustrationen als Vorlage verwendet hat. Auch beginnt dort ein beschilderter Ubbelohde-Ortsrundwanderweg. Der Radweg verläuft gen Westen der Lahn entlang nach Sterzhausen. Der dortige Kirch-


Der »Diebsturm« in Wetter



Zeichenerklärung

- Otto-Ubbelohde-Radweg
- andere Radroute
- wichtige Straße
- Eisenbahn mit Reisezugstation
- Hallenbad
- bedeutende Kirche
- Schloss
- Burgruine
- Museum
- Elektro-Fahrrad (Movel) Movel-Ladestation
- Movel-Leihstation

turm und die Höhenzüge dienten einer Illustration zum »Hans im Glück« als Vorlage. Das Lahntal hinter sich lassend steigt der Weg zum Wollenberg an, vorbei an der »Hessenbank«, einem beliebten Rastplatz mit weitem Blick auf das Lahntal. Schon kommt die Stadt Wetter in Sicht, wo der Diebsturm, ein Turm der Stadtmauer, in der Zeichnung zu den »Die zwölf Jäger« verarbeitet wurde. Die spitze Haube erhielt der Turm erst lange nach dem Tod des Malers. Durch die reizvollen Bachtäler der Wetschaft und des Treisbaches führt die Route nach Amönau, wo den Maler das alte Teehaus am »Deutschen Eck« zum »Turm der Rapunzel«




Die Kirche auf dem Christenberg findet sich in Ubbelohdes Zeichnung wieder

inspiriert hat. Über Niederasphe, Wollmar und Münchhausen erreicht die Route den 387 m hohen Christenberg. Seine Umgebung diente Ubbelohde bei mehreren Zeichnungen als Anregung, wie z. B. das alte Küsterhaus als »Hexenhäuschen« in »Hänsel und Gretel« oder das Grab der Mutter von

Landgasthof/Pension "Zur Linde"

Lindenberg 7 • 35177 Münchhausen-Wollmar
Tel. 06457-473
www.lghzurlinde.de-kontakt@lghzurlinde.de




Wir bieten:

- Brot und Wurst nach uralten Hausrezepten
- Erkundete Radrouten inkl. Shuttleservice
- Bett und Bikebetrieb
- Fahrradgarage

und vieles mehr!

»Aschenputtel« im Schatten der Martinskirche. Durch das grüne Herz des Burgwaldes verläuft nun der Radweg bis sich bei Mellnu die Landschaft wieder öffnet und einen schönen Blick auf die Burg Mellnu freigibt. In der Phantasie des Malers schüttelt dort hoch über den Wolken im dichten Schneegestöber Frau Holles Goldmarie das Bettkissen aus. Auch Motive für die Märchen »Eisenhans« und »Däumling« fand Ubbelohde auf der Burg Mellnu. Die Route endet, über Wetter und Niedewetter verlaufend, am Ausgangspunkt.



Blick von Burg Mellnu – in Ubbelohdes Graphik finden sich seitenverkehrt noch heute vorhandene Waldränder. Links neben diese ist die Burgsilhouette hineinkomponiert.

Sollte sich an dieser Stelle kein Faltfahrplan der Kurhessenbahn befinden, so können Sie diesen auch im Internet einsehen und ausdrucken.
www.bahn.de/kurhessenbahn